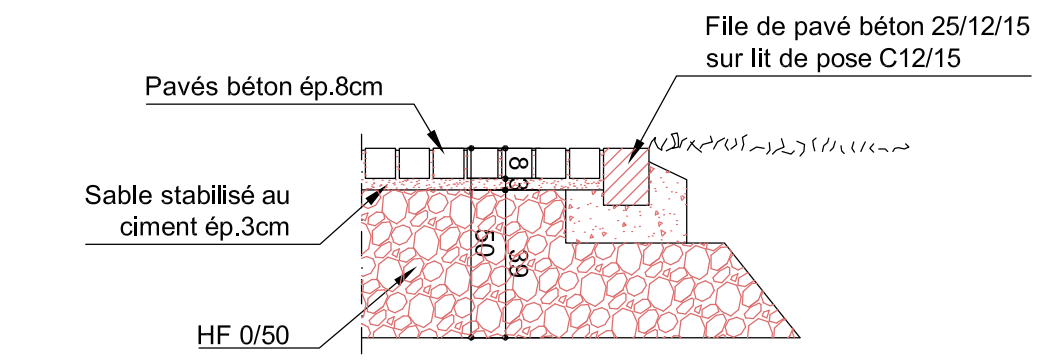
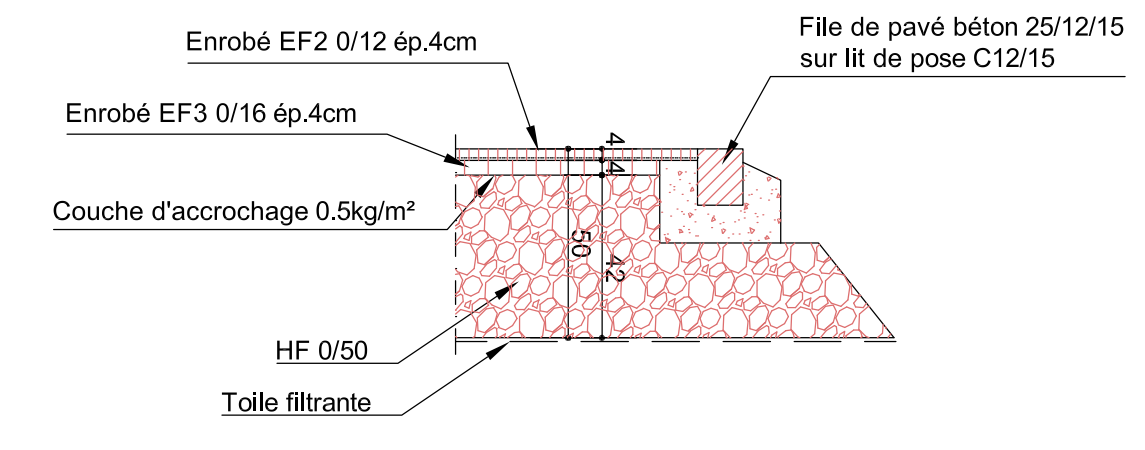




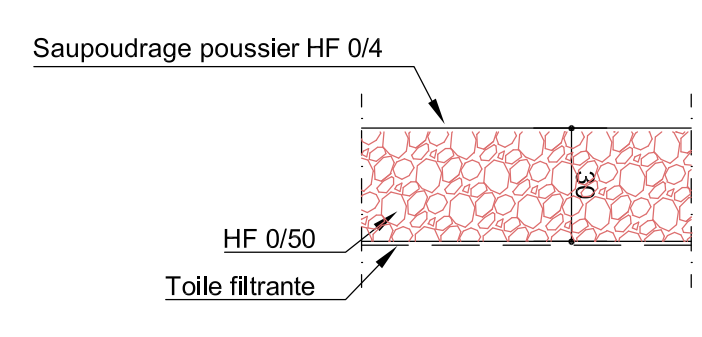
**COUPE A**



**COUPE B**



**COUPE C**



**Légende**

- Béton asphaltique (~80m²)
- Béton vu
- Zone pavée (~85m²)
- Verdure (~490m²)
- Chemin consolidé (~85m²)
- Batiment de service
- Couvertcles
- File de pavés béton 25/12/15 (~125ml)

INDICE	DESSINÉ	VÉRIFIÉ	DATE	MODIFICATIONS
<p><b>Schroeder &amp; Associés</b> · Ingénieurs-Conseils              8, rue des Girondins · L-1626 Luxembourg              tél (+352) 44 31 31-1 · fax (+352) 44 69 50              contact@schroeder.lu · www.schroeder.lu</p>				
<p>MAÎTRE DE L'OUVRAGE</p> <p style="text-align: center;"><b>AC DIEKIRCH</b>    SYNDICAT INTERCOMMUNAL DE DÉPOLLUTION DES EAUX RESIDUAIRES DU NORD    </p>				
<p>PROJET</p> <p style="text-align: center;"><b>RUB4 DIEKIRCH STATION DE POMPAGE ROUTE DE GILSDORF DIEKIRCH</b></p>				
<p>PLAN</p> <p style="text-align: center;"><b>SITUATION AMENAGEMENTS EXTERIEURS</b></p>				
DATE	01.03.2006	DRESSÉ	L. Munier	CODE
ÉCHELLE	1:100	CONTRÔLE		PLAN N°
				INDICE
			04/413	K-E103